


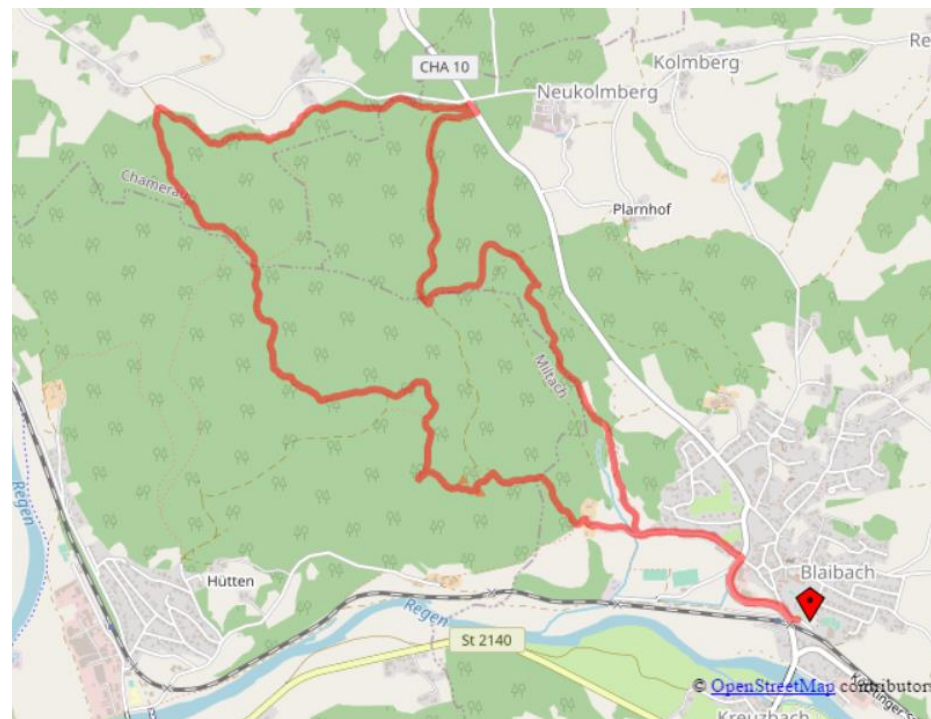
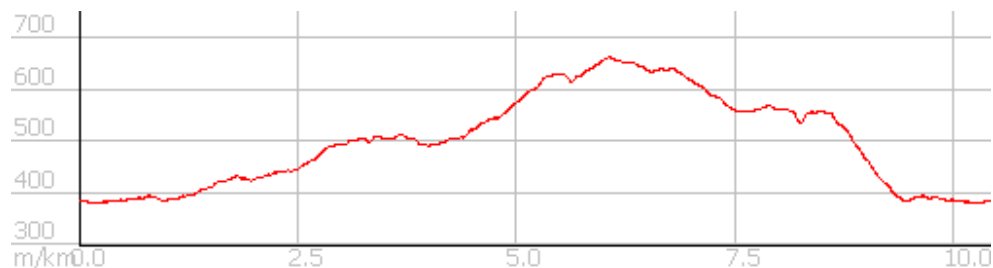


Blaibach - Jägerkreuz

Rundwanderung von Blaibach über „Holz am Kreuz“ zur Rossberg Hütte und über den Aussichtsfelsen Jägerkreuz und Predigtstuhl zurück nach Blaibach.

Vom Parkplatz am Haus des Gastes die Hauptstraße entlang – links in den  einbiegen und vor der Brücke rechts – den Bach entlang, an einer Kneippanlage vorbei und durch den Wald – an der Forststraße links und dieser folgen – am T-Stück rechts und weiter auf der Forststraße bis zur Straße und Parkplatz „Holz am Kreuz“ – links durch den Wald stetig bergauf – ein Stück am Waldrand und dann wieder im Wald nach Rossberg – links am  bergauf Richtung Jägerkreuz (links des Weges kann man weiter oben die Rossberghütte sehen) – entlang des großen Rossbergs auf Waldwegen zum Jägerkreuz – dann über den weißen Felsen (Kletterfelsen) zum Predigtstuhl Kreuz – vom Kreuz bergab und gleich rechts etwas steiler bergab – immer noch am  vorbei an einem Hof und dann zurück zum Ausgangspunkt.

Start / Ziel:	Blaibach
Länge:	10,5 km
Höhenmeter:	250 m
Gehzeit:	3 Std



Autor: ©Elke Böhm; Stand 05.2021 – Änderungen vorbehalten