

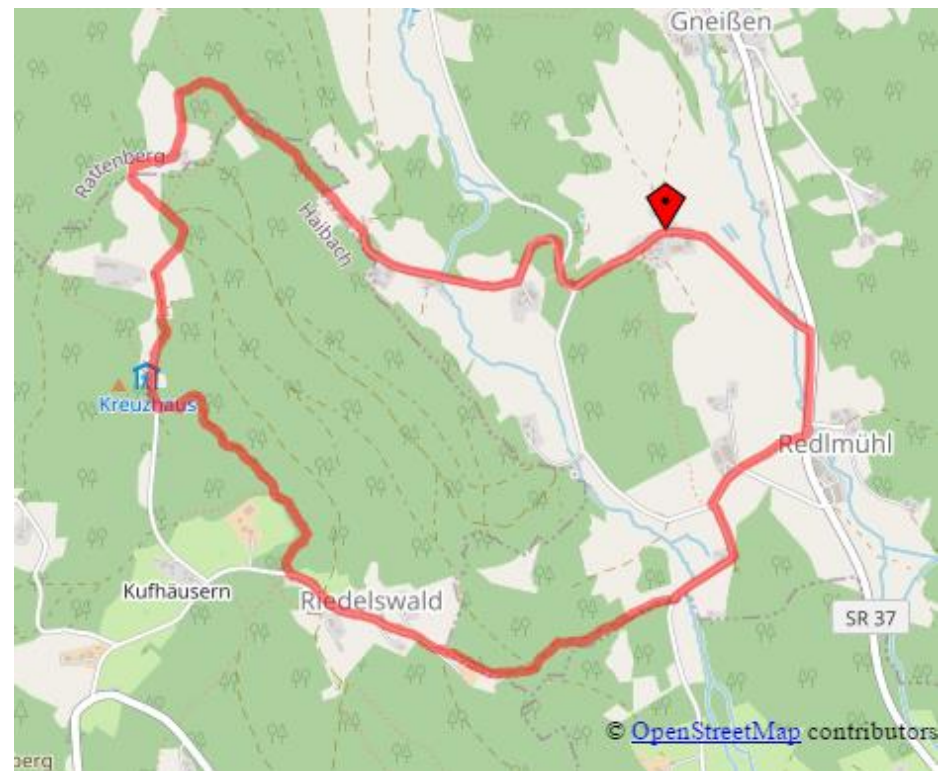
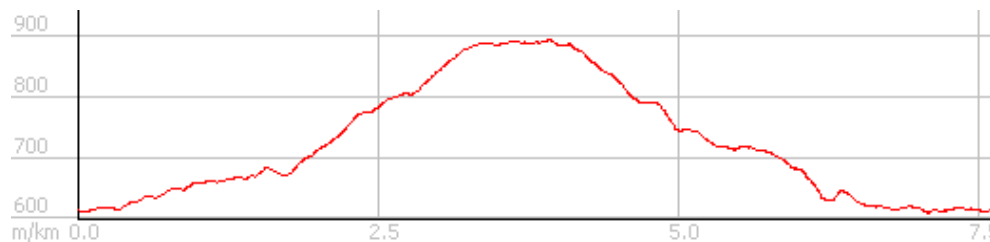


12 Riedelswald Rundweg

Mittlerer Rundweg mit schönen Aussichtspunkten, vorbei an einsamen Weilern und durch schöne Mischwälder. Gute Einkehrmöglichkeiten entlang der Strecke und eine Abkühlung in der Kneippanlage.

Start / Ziel:	Parkplatz Gasthof Maierhof
Länge:	7,8 km
Höhenmeter:	300 m
Gehzeit:	ca. 2,5 Std
Einkehrmöglichkeit:	Hotel / Gasthof Dilger, Maierhof Berggasthof, Kreuzhaus Wanderereinkehr Hansl Hütte, Riedelswald

Beim Parkplatz Gasthof Maierhof links der Straße entlang – an der Kreuzung rechts und gleich wieder links Richtung Almhof – der Straße entlang, an den Häusern vorbei und oberhalb eines verlassenen Hauses geradeaus in den Wald – auf einem schönen Waldweg weiter durch den Wald bis zur Straße - links bergauf, zum Teil etwas steiler bis zum Berggasthof Kreuzhaus (ab hier ist auch der Goldsteig markiert ) – oberhalb des Kreuzhaus links und weiter bis zur Wanderereinkehr Hansl Hütte – an der Straße links bergab – die Straße verlassen und weiter bergab durch den Wald – an der Straße links und dieser folgen – bei der Kreuzung rechts und wieder bergab – nach dem Bauernhof entlang der Hecke bergab – an der Straße links (den Goldsteig  jetzt verlassen) und bei der nächsten Abzweigung links – an der Kneippanlage vorbei und bergauf zum Ausgangspunkt beim Gasthof Dilger.



Autor: ©Elke Böhm; Stand 04.2022 – Änderungen vorbehalten